

Inselstadt Ratzeburg

Tourist-Information Ratzeburg

Rathaus | Unter den Linden | 23909 Ratzeburg

Tel. +49 (0) 4541 / 8000-886

tourist-info@ratzeburg.de | www.ratzeburg-tourismus.de



Die Inselstadt Ratzeburg – ein besonderer Luftkurort



Alle Rechte/Irrtümer vorbehalten. Kommerzielle Verwendung nur nach Genehmigung durch © HARTMANN-PLAN OHG · Franzosenkoppel 120 22547 Hamburg · www.hartmann-plan.de

- A Domkloster 13. Jh., Kreuzgang
- B Ratzeburger Dom (Spätromanik)
- C Stein- und ehemalige Bischofsherde
- D Braunschweiger Löwe (Löwenkulptur)
- E Kreismuseum im Herrenhaus
- F A. Paul Weber-Museum
- G Heinrichstein
- H Alte Wache
- I Stadtkirche St. Petri (Klassizismus)
- J Ernst Barlach-Museum
- K Katholische Kirche St. Answar



Straßenverzeichnis		F		O	
A	Albert-Schweitzer-Str.	FG12	Farchauer Weg	E11, 12	Oelmallsallee
	Albsfelder Weg	E12	Feldstr.	G12	Ortelsburger Str.
	Alte Ziegelei	H12, 13	Ferdinand-Sauerbruch-Weg	G12	Otto-Becker-Weg
	Alter Postweg	DE12	Fischerweg	F11	Otto-Garber-Str.
	Am Anger	DE12	Fischerstr.	F11	P
	Am Fuchswald	D11	Forellenweg	G12	Patschengang
	Am Graben	FG11	Frederiger Weg	E12	Peter-Schlottmann-Weg
	Am Güterbahnhof	D11	Friedenstr.	E11, 12	Pillauer Weg
	Am Hang	G12	Friedrich-Ebert-Str.	DE11	Posener Str.
	Am Ihlensee	J11	Fritz-Reuter-Weg	DE11	R
	Am Jägerdenkmal	G11	Fünfhäuser	F11	Rapsacker
	Am Kaninchenberg	H12	Gadebuscher Weg	H11	Rathausstr.
	Am Markt	F11	Gartenstr.	G11, 12	Ravenskamp
	Am Mühlengraben	G11, 12	Geibelweg	E11	Reeperbahn
	Am Rackerschlag	D10, 11	Georg-		Rehnaer Weg
	Am Ratsteich	G11	Heinemann-Str.	F13	Ribeweg
	Am Rensemoor	E10, 11	Gerdt-Hane-Str.	DE11	Ricarda-Huch-Weg
	Am Steindamm	G11	Giesensdorfer Weg	DE12	Riemanstr.
	Am Stockhaus	FG11	Ginsterweg	H11	Robert-Bosch-Str.
	Am Viehmarkt	G11	Große Kreuzstr.	F11	Robert-Koch-Weg
	Am Wall	G11	Große Wallstr.	F11	Rooststr.
	Amtsstieg	F11	Grüner Weg	GH11	Rotdornweg
	An der Bahn	D11	Gustav-Peters-Platz	G12	Rudolf-Virchow-Weg
	An der Brauerei	J12	Gutenbergsstr.	D10, 11	Röpersberg
	An der Bundesstr.	F11			S
	Anversusweg	D9, 10			Saarlandstr.
	Auf dem Tischlerland	GH12			Salemer Weg
	Auf der Amtskoppel	E11			Sanddornweg
					Schattiner Weg
					Scheffelstr.
					Schloßwiese
					Schmiedestr.
					Schmilauer Str.
					Scheele-Str.
					Schönberger Str.
					Schranzenstr.
					Schubertplatz
					Schulstr.
					Schumannstr.
					Schweriner Str.
					GH12
					Sedanstr.
					Seedorfer Str.
					Seekenkamp
					Seestr.
					Seminarweg
					Siemensstr.
					Sopotweg
					Spritzenberg
					Stettiner Str.
					Stintener Weg
					Strängnäsweg
					Stresemannweg
					Stüvkamp
					Studenstr.
					T
					Tannenweg
					Tarnowweg
					Theaterplatz
					Theodor-Storm-Str.
					Thurower Weg
					Treptower Str.
					Töpferstr.
					F11
					U
					Unter den Linden
					Utechter Weg
					W
					Wacholderweg
					Wagnerstr.
					Walcourtweg
					Waldesruher Weg
					Waldesruher Weg
					Wasserstr.
					Weberplatz
					Wedenberg
					Weißdornweg
					Wilhelm-Conrad-Röntgen-Weg
					Wittenburger Str.
					Z
					Zarrentiner Weg
					Ziethener Str.
					Zittschower Weg
					Zum Süßen Grund
					F11

Ein Rundgang zu den Sehenswürdigkeiten auf der Stadtinsel



- 8 Kreisverwaltungsgebäude mit Blick auf das Ernst Barlach-Museum (15)
- 9 Bürgerhäuser in der Schulstraße aus dem 19. Jh.
- 10 Ehem. Stadtbahnhof
- 11 Burgtheater / ehem. Brauerei, Festungsgewölbe / heute Kino
- 12 Katholische Kirche St. Answar
- 13 Pumpe der alten Wasserversorgung
- 14 „Der zufriedene Bürger“ vor dem Amt Lauenburgische Seen
- 15 Ernst Barlach-Museum
- 16 Stadtkirche St. Petri aus dem 18. Jh.
- 17 Alte Wache
- 18 Winterlinde
- 19 Altes Kreishaus
- 20 Altes Rathaus
- 21 Taschenmann
- 22 Theodor-Körner-Haus
- 23 Grenzstein im Straßenpflaster (der Domhof gehörte bis 1937 zu Mecklenburg)
- 24 A. Paul Weber-Museum
- 25 Aussichtspunkt mit Blick auf den Domsee und den Wasserturm
- 26 Kreismuseum im Herrenhaus
- 27 Löwenskulptur
- 28 Ratzeburger Dom, erbaut von Heinrich dem Löwen im 12. Jh.
- 29 Kreuzgang, Klostersgarten, Barlach-Skulptur „Bettler“
- 30 Steintor
- 31 Ehem. Haus Mecklenburg mit Kunstgalerie
- 32 Heinrichstein
- 33 Karl-Adam-Weg (Ruderakademie – Rathaus)
- 34 Böttersteg mit Picknickplatz / ehem. Hafen (Waren wurden von hier per Boot nach Lübeck transportiert)
- 35 Barlach-Blick / ehem. Standort der Nord-West-Bastion der Stadtfestung

Spuren des Löwen (ein Tatzenabdruck von der Vorderpfote des Löwen vor dem Dom) führen auf bekannten und versteckten Wegen zu allen Gebäuden, deren historische Bedeutung jeweils mit einem Hinweisschild erklärt wird oder die einen interessierten Blick lohnen! Folgen Sie den Spuren des Löwen und entdecken Sie den Charme der Inselstadt Ratzeburg.

Viel Vergnügen wünscht Ihnen Ihre
Tourist-Information Ratzeburg 

- 1 Rathaus mit Tourist-Information, ehem. Lauenburgische Gelehrtenschule
- 2 Kreisferd (ein Geschenk des Kreises zum 900-jährigen Stadtjubiläum 1962)
- 3 Schwanenteich mit Wasserfontäne
- 4 Holzbrücke mit Blick auf den Küchensee, erbaut für die ehemalige Kleinbahn (1903 bis 1934)
- 5 Ehem. Standort der Ernst-Barlach-Realschule
- 6 Relikt der Festung Ratzeburg
- 7 Altes Katasteramt und Regierungsratshaus aus dem 17. Jh.








Informationstafeln zur Stadtgeschichte 


- 1 Von Ratibor zu Ratzeburg
- 2 Ratzeburg im Wandel der Zeit
- 3 Grenzöffnung 1989
- 4 Die Ratzeburger Kleinbahn
- 5 Stadtkirche St. Petri
- 6 Ernst Barlach-Museum (in Planung)
- 7 Rund um den Marktplatz
- 8 A. Paul Weber-Museum
- 9 Das Herrenhaus
- 10 Der Dom zu Ratzeburg
- 11 Rund um den Barlach-Blick
- 12 St. Georg auf dem Berge
- 13 Rund um den Königsdamm



 History-Podcasts rund um Ratzeburg

- 1 - 35 Sehenswürdigkeiten
 Auf den Spuren des Löwen
 Alternativweg
-  Toiletten
 auch barrierefrei
 auch barrierefrei, nur mit EURO-Schlüssel oder Transponderkarte



 Rundgang zum Download



Umrunden Sie die Insel doch einmal vom Wasser aus – zum Beispiel mit dem Schiff oder einem Wasserfahrrad.